

## 22 Tage Mietwagen-Rundreise Patagonien ab/bis Santiago de Chile

- Die wilde Schönheit Patagoniens individuell erkunden
- Herrliche Seen & beeindruckende Bergmassive
- Fahrten auf der Carretera Austral & Ruta 40

## 22 Tage Mietwagen-Rundreise in Patagonien ab/bis Santiago de Chile

- alles aus einer Hand: auch mit Flügen ab Deutschland / Österreich / Schweiz buchbar
- ab 2 Personen
- Durchführung täglich

"Abenteuer mit purem Naturerlebnis" ist das Motto dieser einzigartigen Reise in Patagonien auf der legendären Carretera Austral (Chile) und der Ruta 40 (Argentinien) zwischen Puerto Montt und Punta Arenas. Genießen Sie fernab der Touristenströme bizarre Gebirgslandschaften, trockene Pampa, Gletscher, Vulkane, Urwald und Fjordlandschaften.

### 1. Tag: Santiago de Chile

Nach Ihrer Ankunft in Santiago de Chile Empfang durch Ihre Reiseleitung und Transfer zum Hotel. Nachmittags Stadtrundfahrt mit Besuch der wichtigsten Sehenswürdigkeiten.

### 2. Tag: Santiago de Chile - Puerto Varas - Petrohué (ca. 65 km, ca. 1 h)

Transfer zum Flughafen und Flug nach Puerto Montt. Transfer zum Stadtbüro der Mietwagenfirma (ohne RL) und Mietwagenannahme. Fahrt in den Vicente Pérez Rosales Nationalpark am Fuße des Vulkans Osorno. Übernachtung direkt am Ufer des Todos los Santos Sees. F/A

### 3. Tag: Vicente Pérez Rosales Nationalpark

Tag zur Erkundung des Nationalparks und seiner Umgebung. Wanderwege führen Sie zu versteckten Wasserfällen, traumhaften Buchten oder zum Fuße des Vulkans Osorno. F/A

### 4. Tag: Petrohué - Bariloche (ca. 410 km, ca. 6-8 h)

Richtung Bariloche in Argentinien erleben Sie die beeindruckenden Landschaftsgegensätze der Anden. Aus dem üppigen Grün der chilenischen Regenwälder gelangen Sie während der zweiten Tageshälfte in Argentinien's trockene Steppenlandschaft. Der letzte Abschnitt führt Sie durch den Nahuel Huapi Nationalpark, vorbei am gleichnamigen See. In San Carlos de Bariloche bleibt Zeit für einen Stadtbummel. F

### 5. Tag: Bariloche - Esquel (ca. 279 km, ca. 4 h)

Von Bariloche aus geht es weiter ins kleine Dorf El Bolsón und von dort nach Esquel. Übernachtung in einer einfachen Hostería. F

### 6. Tag: Esquel - Futaleufú (ca. 75 km, ca. 2-3 h)

Die heutige Fahrt in südlicher Richtung führt Sie durch die Kleinstadt Trevelin. Sie passieren den Los Alerces Nationalpark und gelangen danach wieder nach Chile und zur Carretera Austral. Ankunft in Futaleufú. F

### 7. Tag: Futaleufú - Puyuhuapi (ca. 145 km, ca. 4 h)

Fahrt vorbei am Lago Yelcho auf der Carretera Austral, der unbefestigten Verlängerung der berühmten

## Leistungen:

### Enthaltene Leistungen:

- alle innerchilenischen Flüge wie aufgeführt/Economy Class
  - Übernachtungen im DZ in Mittelklassehotels oder Hosterias
  - Verpflegung laut Programm
  - Transfers und Stadtrundfahrt in Santiago de Chile im Privatwagen mit deutschsprechender örtlicher Reiseleitung
  - 20 Tage Mietwagen Kat. F2 (Seat Ateca 4x4 Automatik o.ä.) inkl. unbegrenzter Freikilometer
  - Vollkaskoversicherung (CDW) mit Selbstbeteiligung
  - Zusatzversicherung, die Schäden bis 5.000 EUR abdeckt
  - Haftpflichtversicherung bis 2 Mio. EUR
  - Zusatzversicherung für Grenzübertritt nach Argentinien
  - Einwegmiete Puerto Varas - Punta Arenas
  - Navigationsgerät
  - Zweitfahrer
  - Kartenmaterial
  - Gutschein für einen Reiseführer
  - Umweltbeitrag grünes Klima
- ### Nicht enthaltene Leistungen:
- Langstreckenflug
  - Benzin, Autobahn- und Parkgebühren, Verwarnungsgelder
  - Besichtigungen, Eintrittsgelder, Nationalparkgebühren und Reiseleitung


## zubuchbare Optionen:

Aufpreis EZ pro Person 2350 €

## Preise:

01.10.2024 - 22.10.2024 - Preis ohne Langstreckenflug

Preis pro Person im DZ (ohne Langstreckenflug) 5875 €



Panamericana, bis zu Ihrer Unterkunft ca. 20 km nördlich von Puyuhuapi. F

### 8. Tag: Queulat Nationalpark

Besuchen Sie das kleine Dorf Puyuhuapi. Am Nachmittag empfehlen wir eine Wanderung zum hängenden Gletscher Queulat. Außerdem bietet sich hier die Gelegenheit zur Lagune Témpanos zu wandern. F

### 9. Tag: Puyuhuapi - Coyhaique (ca. 280 km, ca. 6 h)

Fahrt weiter entlang der Carretera Austral mit traumhaften Aussichtspunkten. Über einen Pass erreichen Sie Coyhaique. F

### 10. Tag: Coyhaique - Lago General Carrera (ca. 277 km, ca. 5-6 h)

Fahrt zunächst durch ein beeindruckendes Canyongebiet mit verschiedenartig schimmernden Gesteinsarten. Am Nachmittag erreichen Sie den riesigen Grenzsee Lago General Carrera zwischen Argentinien und Chile. Von Ihrer Unterkunft aus bietet sich ein überwältigender Blick auf den See. F

### 11. Tag: Lago General Carrera

Freier Tag für einen Ausflug in die Umgebung des Lago General Carrera. Wir empfehlen eine Bootsfahrt zu den Marmorhöhlen Catedral de Mármol bei Puerto Tranquilo. F

### 12. Tag: Lago General Carrera - Perito Moreno (ca. 158 km, ca. 4-5 h)

Fahrt auf kurvenreicher Straße zur argentinischen Grenze und weiter bis zum kleinen Örtchen Perito Moreno an der Ostseite des Lago General/Lago Buenos Aires. F

### 13. Tag: Perito Moreno - Gobernador Gregores (ca. 355 km, ca. 4-5 h)

Fahrt auf der legendären Ruta 40, die in Argentinien die patagonische Steppe von Norden nach Süden durchquert, bis nach Gobernador Gregores. Unterwegs Gelegenheit für den Besuch der "Cueva de las Manos". F

### 14. Tag: Gobernador Gregores - El Chaltén (ca. 305 km, ca. 4 h)

Weiter geht es auf der Ruta 40. Ankunft in El Chaltén, am Fuße des mächtigen Fitz Roy Bergmassivs. F

### 15. Tag: El Chaltén

Nutzen Sie den heutigen Tag, um die Umgebung des legendären Fitz Roy und Cerro Torre auf einer Wanderung zu erkunden. F

### 16. Tag: El Chaltén - El Calafate (ca. 215 km, ca. 2-3 h)

Fahrt entlang des smaragdgrünen Viedma Sees weiter nach El Calafate am Lago Argentino. F

### 17. Tag: Perito Moreno Gletscher



Nach einer zweistündigen Fahrt erreichen Sie eines der größten Naturschauspiele der Welt, den kalbenden Gletscher Perito Moreno. Unter ohrenbetäubendem Lärm brechen mächtige Eisbrocken von der Gletscherwand ab, stürzen in den See und treiben dort als riesige blaue Eisschollen umher. F

### 18. Tag: El Calafate - Torres del Paine Nationalpark (ca. 340 km, ca. 6-8 h)

Fahrt durch die patagonische Steppenlandschaft und über den argentinisch-chilenischen Grenzübergang in den Torres del Paine Nationalpark. F/A

### 19. Tag: Torres del Paine Nationalpark (ca. 50 km)

Torres del Paine gehört zu den schönsten Nationalparks Amerikas und ist zweifellos Höhepunkt einer jeden



Patagonienreise. Nutzen Sie den Tag für eigene Erkundungen und lassen Sie sich von der einzigartigen Landschaft verzaubern. F/A

**20. Tag: Torres del Paine Nationalpark - Punta Arenas (ca. 350 km, ca. 5 h)**

Etwa 5 Stunden dauert die Fahrt nach Punta Arenas. Unterwegs haben Sie Gelegenheit, die Fundstätte des prähistorischen Riesenfaultiers Milodón zu besuchen. F

**21. Tag: Punta Arenas - Santiago de Chile**

Fahrt zum Flughafen von Punta Arenas und Mietwagenabgabe. Flug nach Santiago de Chile. Nach der Ankunft Transfer zum Hotel. F

**22. Tag: Santiago de Chile**

Transfer zum Flughafen. F

Preis ohne Langstreckenflug



LATEINAMERIKA | KARIBIK | SÜDSEE