

## Aktiv durch Ecuador

### 13 Tage Rundreise Ecuador ab Quito bis Guayaquil

- Die ecuadorianischen Anden aktiv erleben
- Wanderungen um die malerischen Kraterseen Cuicocha und Quilotoa
- Aufstiege zu den Schutzhütten bei den Vulkanen Cotopaxi und Chimborazo

### 13 Tage Rundreise Ecuador ab Quito bis Guayaquil

- alles aus einer Hand: auch mit Flügen ab Deutschland / Österreich / Schweiz buchbar
- exklusiv 2 Personen
- Reise mit privater Reiseleitung
- Durchführung täglich

Diese Reise vereint schöne Wandertouren und startet in Ecuadors Hauptstadt Quito. Auf dem Programm stehen der Aussichtsberg Fuja Fuja, die malerische Lagune Cuicocha und Wanderungen im Naturreservat des Vulkans Cotopaxi. Abwechslung bringen ein Besuch des Marktes in Otavalo, eine Radtour entlang der Route der Wasserfälle und die Herausforderung, am Vulkan Chimborazo seinen persönlichen Höhenrekord aufzustellen.

#### 1. Tag: Quito

Nach Ihrer Ankunft in Quito Transfer vom Flughafen zum Hotel.

#### 2. Tag: Quito

Nach dem Frühstück besuchen Sie das Äquatordenkmal. Hier können Sie mit einem Bein auf der Nord- und mit dem anderen Bein auf der Südhalbkugel stehen. Beim Besuch des Sonnenmuseums (Intiñan) erfahren Sie viel über die Kultur und vor allem das Wissen der Kulturen am Äquator. Rückkehr nach Quito. F

#### 3. Tag: Quito

Eine Fahrt mit der Seilbahn (Teleferico) bietet spektakuläre Blicke auf die Stadt und ihre Umgebung. Die Seilbahn bringt Sie von 2.950 m zu einem Aussichtspunkt auf 4.050 m. An klaren Tagen kann man einen tollen Ausblick auf Quito sowie auf die umliegenden schneebedeckten Vulkane genießen. Anschließend geht es zurück in die Stadt und in das historische Zentrum. Ein Stadtrundgang bringt Ihnen die wichtigsten Plätze und Gebäude näher. F

#### 4. Tag: Quito - Fuja Fuja - Otavalo

Fahrt Richtung Norden und Ausflug zur Laguna Mojanda. Besteigung des Aussichtsbergs Fuja Fuja (4.205 m), welcher gleich neben der Lagune aufragt. Von dort haben Sie einen herrlichen Blick in die Bergwelt der Sierra. Anschließend besuchen Sie den Markt von Otavalo. Die Otavaleños sprechen auch heute noch neben dem offiziellen Spanisch ihre Muttersprache "Quichua" und kleiden sich in ihren typischen Trachten. F

#### 5. Tag: Otavalo - Cuicocha - Papallacta

Besuch des Kratersees Cuicocha (3.246 m). Hier unternehmen Sie eine ca. 5-stündige Wanderung entlang des Kraterandes und genießen die Aussicht auf die andine Umgebung sowie auf die zwei markanten Inseln des

### Leistungen:

#### Enthaltene Leistungen:

- Übernachtungen im DZ in einfachen Mittelklassehotels
- Verpflegung laut Programm
- Ausflüge, Transfers, Wanderungen und Eintrittsgelder wie beschrieben
- Gutschein für einen Reiseführer
- englischsprachige örtliche Reiseleitung
- Umweltbeitrag grünes Klima


#### Nicht enthaltene Leistungen:

- Langstreckenflug
- Trinkgelder, Getränke und persönliche Ausgaben

### zubuchbare Optionen:

Aufpreis EZ pro Person	515 €
Aufpreis Hotels gehobene Kategorie im DZ pro Person	365 €
Aufpreis Hotels gehobene Kategorie im EZ pro Person	690 €
Aufpreis deutschsprachige örtliche Reiseleitung pro Person	440 €

### Preise:



idyllischen Sees. Danach machen Sie einen kurzen Halt im Dorf Cotacachi, bekannt für die vielen Lederwarengeschäfte. Es geht weiter zu den Termas de Papallacta, eine an den Hängen der Andenkordillere gelegene Badeanlage, die von heißen Thermalquellen gespeist wird. F/M

## 6. Tag: Papallacta - Cotopaxi Nationalpark - Quilotoa

Auf der Panamericana geht es südwärts zum Cotopaxi Nationalpark (4.800 m - 5.000 m). Sie besuchen die Lagune Limpiopungo. Während einer Wanderung um die Lagune lernen Sie die typische Vegetation der Anden sowie die einheimischen Vögel wie den Anden-Kolibri kennen und sehen mit etwas Glück den Kondor durch die Lüfte gleiten. Nachmittags geht es auf der "Straße der Vulkane" weiter südwärts zu Ihrer Unterkunft. F/LB




## 7. Tag: Quilotoa - Baños

Der heutige Ausflug führt Sie zur beinahe kreisförmigen Kraterlagune "Quilotoa" (3.914 m) mit ihrem türkisblauen Wasser. Eine Wanderung führt Sie in ca. fünf Stunden um den Kratersee (alternativ Abstieg zur Lagune ca. 2 h Wanderzeit, kann vor Ort entschieden werden). Vom Kraterand kann man an einem klaren Tag die umliegenden Gipfel der schneebedeckten Vulkane bewundern. Am Nachmittag Weiterfahrt nach Baños, bekannt für seine Thermalbäder und das milde Klima. F



## 8. Tag: Baños - Pastaza Canyon - Baños

Stadtrundgang im Wallfahrtsort Baños mit seinen vielen kleinen Straßen, den schönen Plätzen und der berühmten Wallfahrtskirche am Parque Basilica. Im Anschluss unternehmen Sie eine Fahrradtour (alternativ per Auto) auf der "Route der Wasserfälle". Hier werden Sie zum mächtigen Wasserfall "Pailon del Diablo" hin- und zurückwandern. Rückkehr nach Baños. F



## 9. Tag: Baños - Vulkan Chimborazo - Riobamba

Am Morgen fahren Sie zum riesigen Vulkan Chimborazo (6.310 m). Mit etwas Glück sehen Sie auf der Fahrt Lamas, Alpakas und Vicuñas, welche in einem weiten Reservat in der Nähe des Chimborazo leben. Nach Erreichen des Parkplatzes am Chimborazo in 4.800 m Höhe können Abenteuerlustige noch einen persönlichen Höhenrekord aufstellen und bis auf über 5.000 m aufsteigen. Anschließend geht die Fahrt weiter nach Riobamba. F/LB




## 10. Tag: Riobamba - Teufelsnase - Ingapirca - Cuenca

Transfer nach Alausí. Dort beginnt Ihre Wanderung durch die atemberaubende Andenlandschaft. Nach ca. 2 Stunden erreichen Sie den berühmten Berg Nariz Del Diablo (Teufelsnase) auf 2.328 m Höhe und sehen tief unten den gewundenen Fluss und den Bahnhof von Sibambe. Nach der Wanderung besuchen Sie einen Aussichtspunkt mit Blick auf die Teufelsnase. Danach Weiterfahrt nach Süden zu den Ruinen von Ingapirca. Anschließend geht es weiter nach Cuenca, die drittgrößte Stadt Ecuadors. Die Stadt wurde 1999 in die Liste des Weltkulturerbes aufgenommen und besticht durch ihre historische Altstadt. F/M

## 11. Tag: Cuenca - Cajas Nationalpark - Cuenca

Nach dem Frühstück erkunden Sie den Cajas Nationalpark, der westlich von Cuenca liegt. In diesem Erholungsgebiet gibt es etwa 200 Lagunen in Höhen zwischen 3.150 m und 4.450 m. Sie unternehmen eine Wanderung durch den Park und genießen die atemberaubende Landschaft. Am Nachmittag besichtigen Sie Cuenca mit Besuch der kolonialen Altstadt und einer Panama-Hut-Fabrik. F



## 12. Tag: Cuenca - Guayaquil

Am Morgen verlassen Sie die Anden und fahren an die Pazifikküste nach Guayaquil, Ecuadors größter Stadt. Am

Nachmittag unternehmen Sie einen Spaziergang durch die Stadt. Dabei besuchen Sie den Leguan-Park "Seminario", die Kathedrale und die Uferpromenade Malecon. F

**13. Tag: Guayaquil**

Transfer zum Flughafen. F

